



DIRECCIÓN DE  
BIENESTAR

Desde la Dirección de Bienestar le recomendamos visitar los diferentes atractivos de la Ciudad de Buenos Aires para disfrutar de una experiencia completa.

# TURISMO EN BUENOS AIRES

## PARA MAS INFORMACIÓN



ESCANEE EL CODIGO QR para obtener mas informacion del recorrido del Bus Turistico de Buenos Aires



ESCANEE EL CODIGO QR para ingresar a la página del Gobierno de la Ciudad de Buenos Aires

PARA COMPRAR **TICKET DEL BUS TURÍSTICO DE BUENOS AIRES**, INGRESE AL SIGUIENTE LINK:  
[HTTPS://BUSPV.HEROKUAPP.COM/VENTAWEBEXT](https://buspv.herokuapp.com/ventaWEBEXT)





# MISIÓN

La Dirección de Bienestar asesorará y asistirá al Director General de Personal y Bienestar en la elaboración y aplicación de políticas que contribuyan a mejorar la calidad de vida de los integrantes de la fuerza mediante acciones, servicios y beneficios. Los cuales les permita alcanzar e incrementar el bienestar espiritual y maternal propio, y de su familia, a fin de contribuir al logro de un acendrado sentido de pertenencia, tanto del compromiso institucional, como de la elevada moral, asimismo será responsable de la administración del personal militar en situación de retiro, sus pensionistas militares y de los veteranos de guerra de Malvinas pertenecientes a la fuerza.

En nombre de todos los integrantes de la Dirección de Bienestar le damos la bienvenida a nuestra residencia y esperamos que tenga una estadía agradable en la Ciudad de Buenos Aires. Estamos a su disposición

CY ARIEL ADRIAN GUILLERMO FERRO  
Director de Bienestar  
+54 9 11 5587-6931

CR LUIS ÁNGEL BENNARDI  
Subdirector de Bienestar  
+54 9 11 5587-5308

TC ERICK ENZO GIACOSA  
Administrador Res Mil Bs As  
+54 9 11 6569-9727



## EL PUENTE DE LA MUJER

Es una imponente obra de ingeniería en el barrio de Puerto Madero.  
Representa la imagen de una pareja que baila el tango.



**GORRITI JUANA MANUELA 900 - Puerto Madero**



### COMO LLEGAR:

*39 minutos en subte*

#### SUBTE LINEA D

Salga de Av Dorrego.  
Gire a la izquierda por Av Luis María Campos  
Gire a la derecha en dirección a Doctor Emilio Ravignani  
Gire a la derecha en dirección a Av Santa Fe  
**Esperar a subte D Catedral.**  
**Ir hasta CATEDRAL (9 paradas)**  
Salir de Rivadavia y continúe derecho en Av Rivadavia  
Gire a la derecha en dirección a Juana Manuela Gorriti  
Gire a la izquierda en dirección a Puente de la Mujer

## ROSEDAL DE PALERMO

Situado en el corazón del Parque Tres de Febrero, el Rosedal tiene más de 18.000 rosas y un lago que lo rodea.



**ISABEL, INFANTA AV. 900**



### COMO LLEGAR:

*19 minutos caminando*

#### COLECTIVO LINEA 67

Diríjese al este por Huergo hacia Av. Dorrego  
Gire a la izquierda hacia Av. Dorrego  
Gira a la derecha hacia Av. del Libertador  
Gira a la izquierda hacia Av. Infanta Isabel  
Gira ligeramente a la izquierda para continuar en Av. Infanta Isabel

#### Esperar al colectivo línea 67A

**Viaje 3 paradas hasta 3351 Sarmiento Av.**

#### Dirígete al nordeste por Av. Sarmiento

Gire a la izquierda hacia Av. Iraola  
Gire a la derecha hacia Av. Iraola  
Gire a la izquierda hacia Av. Iraol  
Gire a la izquierda hacia Av. Iraola/Av. Pres. Pedro Montt



## PLANETARIO GALILEO GALILEI



Es el principal centro de divulgación de astronomía de la ciudad. Cuenta con una sala de proyección semiesférica donde se reproducen cerca de 8.900 estrellas, planetas y satélites del universo.



**SARMIENTO AV. y ROLDAN, BELISARIO AV.**



### COMO LLEGAR:

21 minutos en colectivo

#### COLECTIVO LINEA 10

Camine hasta Avenida Dorrego, 3300

**Esperar al colectivo línea 10**

**Viaje 4 paradas hasta Av. Sarmiento y Av Libertador**

Camine todo derecho sobre Av Sarmiento (800 m)

## CEMENTERIO DE LA RECOLETA



Fue el primer cementerio público de la ciudad y cuenta con numerosos e imponentes mausoleos y bóvedas, pertenecientes a muchos de los principales protagonistas de la historia argentina.



**JUNIN 1760**



### COMO LLEGAR:

26 minutos en colectivo

#### COLECTIVO LINEA 59

Salir de Av Dorrego y Gire a la derecha en Av Luis María Campos

**Esperar al colectivo línea 59**

**Viaje 11 paradas hasta Av General Las Heras y Presidente José Evaristo Uriburu**

Salir de Av General Las Heras y gire en dirección a Junín (450 m)





## OBELISCO

Es el mayor emblema de la Ciudad, construido para recordar el cuarto centenario de la fundación de Buenos Aires.



CORRIENTES AV. y 9 DE JULIO AV.



### COMO LLEGAR:

26 minutos en subte

#### SUBTE LINEA D

Salga de Av Dorrego.

Gire a la izquierda por Av Luis María Campos

Gire a la derecha en dirección a Doctor Emilio Ravignani

Gire a la derecha en dirección a Av Santa Fe

**Esperar a subte D Catedral.**

**Ir hasta 9 DE JULIO (8 paradas)**

## MUSEO NACIONAL DE BELLAS ARTES

Situado en el barrio de Recoleta, posee la mayor colección de arte argentino y una de las más importantes de arte universal de Latinoamérica.



DEL LIBERTADOR AV. 1473



### COMO LLEGAR:

33 minutos en subte

#### SUBTE LINEA D y H

Salga de Av Dorrego.

Gire a la izquierda por Av Luis María Campos

Gire a la derecha en dirección a Doctor Emilio Ravignani

Gire a la derecha en dirección a Av Santa Fe

**Esperar a subte D Catedral.**

**Ir hasta PUEYRREDÓN (5 paradas)**

Sobre Av Pueyrredón

**Esperar al subte H Facultad de derecho**

**Ir hasta Facultad de derecho (2 paradas)**

Camine sobre Julio Víctor González 250 m





## TEATRO COLÓN

Es uno de los imperdibles del mundo de la lírica y está a la altura de La Scala de Milán, la Ópera Garnier de París y el Royal Opera House de Londres.



CERRITO 618



### COMO LLEGAR:

29 minutos en subte

#### SUBTE LINEA D

Salga de Av Dorrego.

Gire a la izquierda por Av Luis María Campos

Gire a la derecha en dirección a Doctor Emilio Ravignani

Gire a la derecha en dirección a Av Santa Fe

**Esperar a subte D Catedral.**

**Ir hasta TRIBUNALES (7 paradas)**

Gire a la derecha en dirección a Arturo Toscanini

Camine 120 m

## EL ATENEO GRAND SPLENDID

La librería más grande de Sudamérica. Lo visitan por día cientos de personas que no dejan de maravillarse con el espectáculo que los rodea.



SANTA FE AV. 1860



### COMO LLEGAR:

24 minutos en colectivo

#### COLECTIVO LINEA 12

Salga de Av Dorrego y gire a la izquierda en Av Luis María Campos (450 m)

**Esperar al colectivo 12**

**Ir hasta Av. Santa Fe 1902 (10 paradas)**

Camine sobre Av Santa Fe 60 m



## CALLE MUSEO CAMINITO



Es un museo a cielo abierto de casi 150 metros de longitud y uno de los lugares más fotografiados del mundo por sus adoquines y los conventillos de chapa, con sus paredes pintadas de distintos colores.



**VALLE IBERLUCEA del, Dr. y MAGALLANES**



### COMO LLEGAR:

56 minutos en subte

### COLECTIVO LINEA 64

Salga de Av Dorrego y gire a la derecha en Av Luis María Campos

**Esperar al colectivo 64**

**Ir hasta Av Don Pedro De Mendoza, 1855 (36 paradas)**

Camine hasta Caminito derecho sobre Magallanes y gire a la derecha en Caminito (150 m)

## CASA ROSADA



Es el palacio ubicado frente a la Plaza de Mayo que funciona como sede del Gobierno Nacional. El actual edificio es el producto de la fusión de dos construcciones anteriores: la sede presidencial y el Palacio de Correos.



**BALCARCE 50**



### COMO LLEGAR:

33 minutos en subte

### SUBTE LINEA D

Salga de Av Dorrego.

Gire a la izquierda por Av Luis María Campos

Gire a la derecha en dirección a Doctor Emilio Ravignani

Gire a la derecha en dirección a Av Santa Fe

**Esperar a subte D Catedral.**

**Ir hasta CATEDRAL (9 paradas)**

Camine hasta Casa Rosada derecho en Av Rivadavia (350 m)



## EL CABILDO

El corazón de la revolución de 1810: la sede de la administración colonial, ocupa el mismo lugar desde 1580 y es un emblema de historia viva.

El Museo Histórico Nacional del Cabildo ocupa el edificio donde funcionó el Cabildo de la Ciudad de la Trinidad y Puerto de Santa María de los Buenos Aires, capital del Virreinato del Río de la Plata.



**BOLIVAR 65**



### COMO LLEGAR:

33 minutos en subte

### SUBTE LINEA D

Salga de Av Dorrego.

Gire a la izquierda por Av Luis María Campos

Gire a la derecha en dirección a Doctor Emilio Ravignani

Gire a la derecha en dirección a Av Santa Fe

**Esperar a subte D Catedral.**

**Ir hasta CATEDRAL (9 paradas)**

Camine hasta El Cabildo 300 m



**DIRECCIÓN DE  
BIENESTAR**

**CONOCE LOS BENEFICIOS DE LA DIRECCIÓN DE BIENESTAR**

**ESCANEANDO EL CÓDIGO QR**



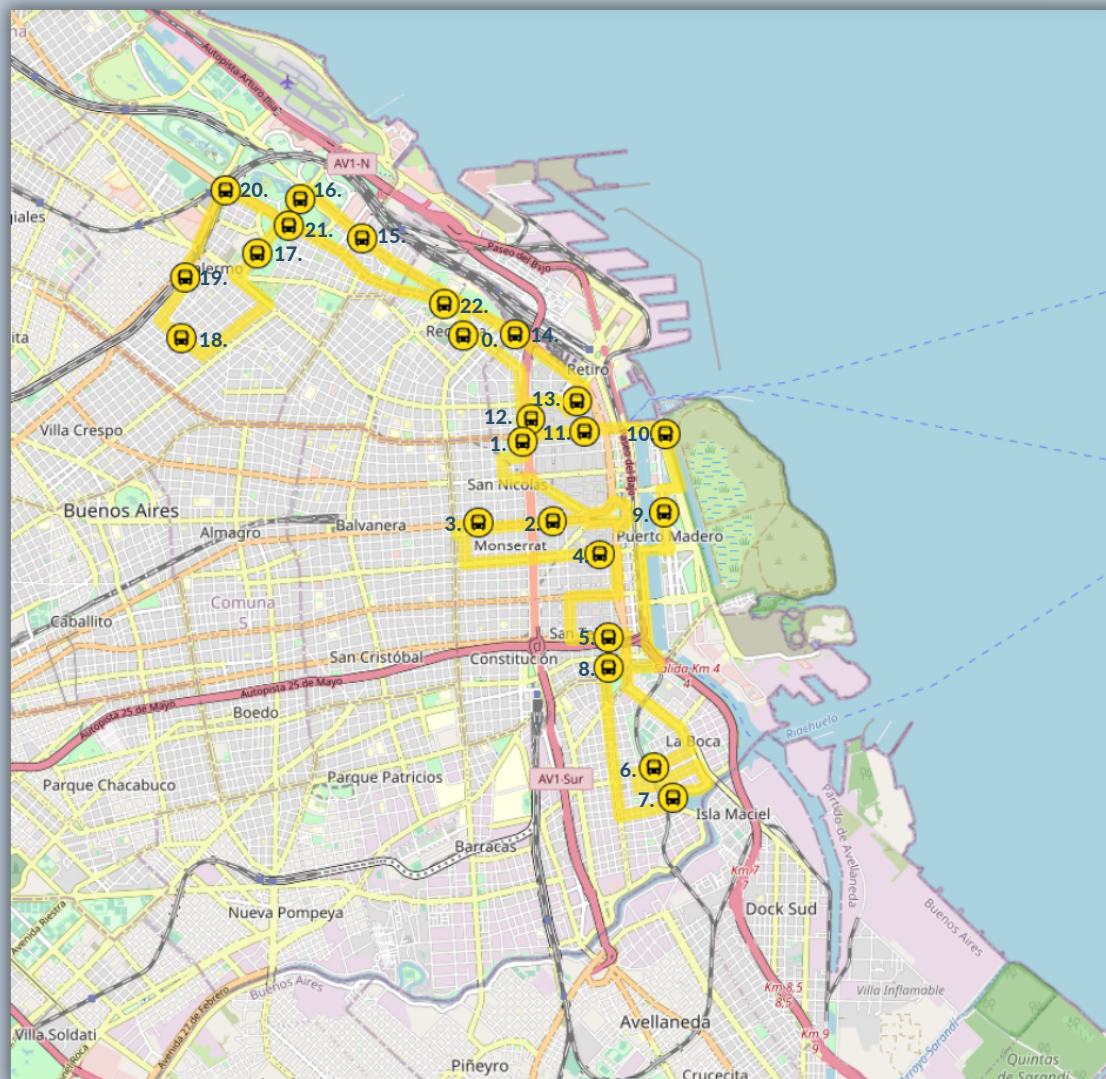


# BUS TURISTICO DE BUENOS AIRES

Este recorrido cuenta con **22 paradas** y una duración de aproximadamente **3 horas y 20 minutos**

Con frecuencia de **20-30 minutos**

0. RECOLETA
1. TEATRO COLÓN
2. AV. DE MAYO
3. PLAZA DEL CONGRESO
4. PASEO DE LA HISTORIETA
5. SAN TELMO/ PLAZA DORREGO
6. LA BOMBONERA
7. LA BOCA/ CAMINITO
8. PARQUE LEZAMA
9. PUENTE DE LA MUJER
10. RESERVA ECOLÓGICA
11. GALERÍAS PACÍFICO
12. 9 DE JULIO
13. PLAZA SAN MARTÍN
14. PARQUE THAYS
15. MALBA
16. PLANETARIO
17. PLAZA ITALIA/ ECO PARQUE
18. PLAZA JULIO CORTAZAR
19. DISTRITO ARCOS
20. BOSQUE DE PALERMO/ ROSEDAL
21. MONUMENTO A LOS ESPAÑOLES
22. MNBA







DIRECCIÓN DE  
BIENESTAR

# BARRIO DE PALERMO



## TAXIS / REMISES

### NIVEL 1

011 4713-3939

### REMIS Transfer Express

TA > Arribos > PB > Sector  
Público

(54 11) 5811-1986

0800 4444 Transfer (872)

reservas@transferexpress.com.ar

### TAXI PREMIUM

011 5238-0000

### On Baires Transfer

TA > Arribos > PB > Sector  
Público

(54 11) 5480-1215

(54 11) 2338-6874

www.onbaires.com

reservasonline@onbaires.com



## TELEFONOS DE EMERGENCIA

**100**

Bomberos

**911**

Emergencias

**107**

SAME Emergencias

**011 4666-3500**

Guardia HMC



## COMO LLEGAR

AEROPARQUE

EZEIZA

RETIRO

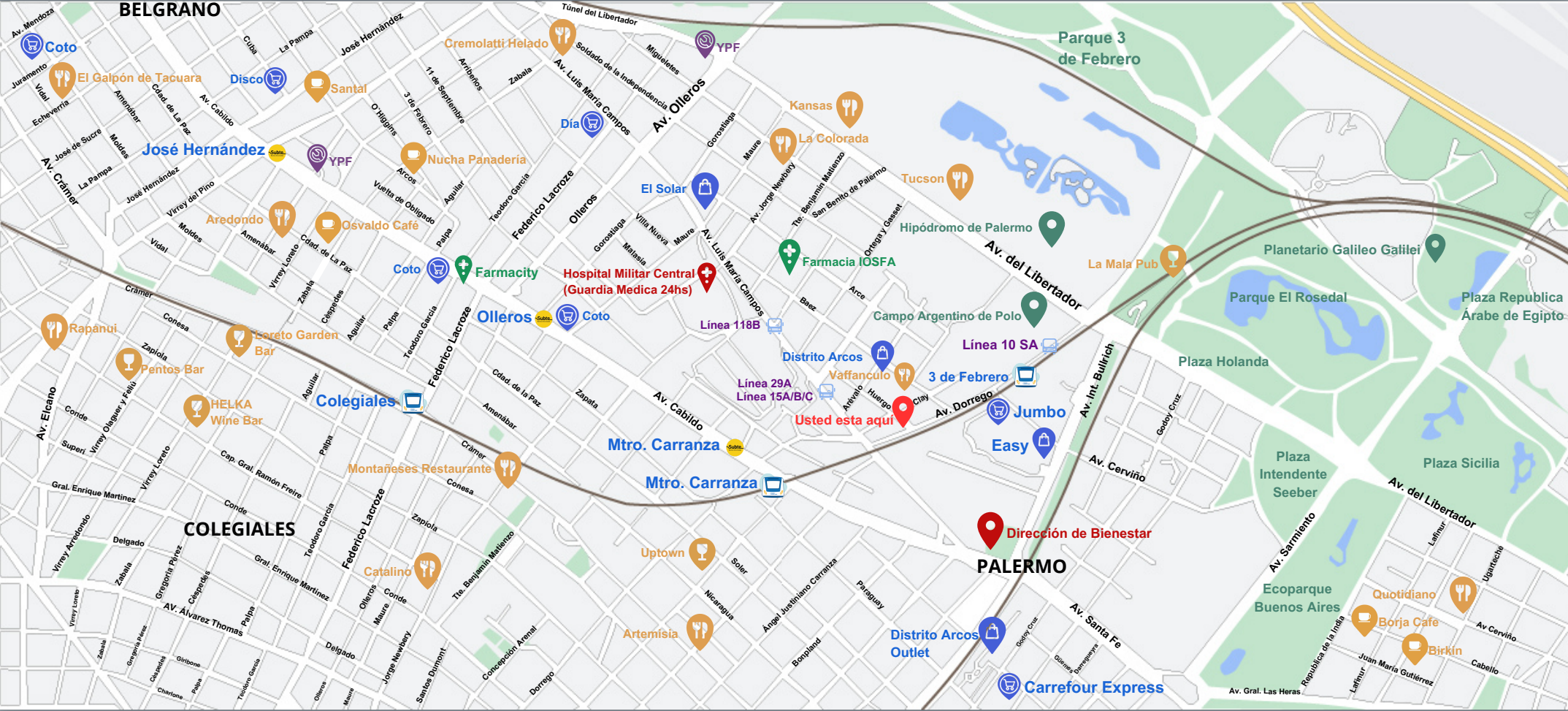
(Terminal de Ómnibus)



APLICACIÓN DE TRANSPORTE Y SERVICIO DE MAPEO  
DISPONIBLE PARA ANDROID Y APP STORE



# MAPA DE PALERMO




## REFERENCIAS

 RESTAURANTES

 BARES

 CAFÉS


 HOSPITALES

 SHOPPINGS

 SUPERMERCADOS

 ESTACION DE SERVICIO

 FARMACIAS

 SUBTE  
Más información atrás

 TREN MITRE  
(Retiro - J. León Suarez)

 TREN SAN MARTÍN  
(Retiro - DR. Cabred)

 COLECTIVOS

## ¿COMO LLEGAR A LOS SHOPPINGS?

 DOT BAIREs  
Vedia 3600, C1430 CABA

 ABASTO SHOPPING  
Avenida Corrientes 3247, Lavalle 3120, C1193 CABA

 UNICENTER  
Paraná 3745, B1640FRC Martínez, Provincia de Buenos Aires

 EL SOLAR  
Av. Luis María Campos 901

**Línea 15C (18 paradas)**  
Bajar en 1901 Av. Gral. Paz, Dirigirse al oeste hacia Zufriategui, girar a la izquierda hacia Zufriategui, luego girar a la izquierda para continuar en Zufriategui. En la rotonda, tomar la primera salida en dirección Puente Superí. Girar a la derecha hacia Vedia.

**Línea 29B LA BOCA (9 paradas)**  
Bajar en 3314 San Luis, girar a la derecha en GALLO hasta LAVALLE, luego girar a la izquierda hacia AGUERO.

**Línea 15B (25 paradas)**  
Bajar en 3919 Paraná, dirigirse al sureste hacia Paraná, girar a la izquierda hacia Paraná, luego girar a la izquierda

**Línea 15A (2 paradas)**  
Bajar en Av. Luis María Campos 947, dirigirse al sureste por Av. Luis María Campos hacia Maure. Gire a la izquierda hacia Maure y luego gire a la izquierda hacia Arce.

⚠️ Tenga en cuenta que algunas estaciones **permanecen cerradas** en el marco de la renovación integral.

